



Program  
Rozwoju  
Obszarów  
Wiejskich  
na lata 2007-2013

Załącznik Nr 1  
do Uchwały Nr...../12  
Zebrania Wiejskiego Wsi Wierzbno  
z dnia ....maja 2012r.

Załącznik Nr 1  
do Uchwały Nr ...../..../12  
Rady Gminy i Miasta Odolanów  
z dnia 11 maja 2012 r

# **PLAN**

## **ODNOWY MIEJSCOWOŚCI**

### **WIERZBNO**

#### **NA LATA**

#### **2012-2018**

**Aktualizacja czerwiec 2012**



Projekt jest finansowany z Programu Rozwoju Obszarów Wiejskich  
2012-2018



**Wykonawca:**

Gmina i Miasto Odolanów

ul. Rynek 1

63-430 Odolanów

tel. (0 62) 733 15 81

fax (0 62) 733 38 92

e-mail: sekretariat@odolanow.pl

http: www.odolanow.pl

## SPIS TREŚCI:

WSTĘP .....	5
<b>1. UCZESTNICY DEBATY STRATEGICZNEJ REPREZENTUJĄCY MIEJSCOWOŚĆ WIERZBNO .....</b>	<b>6</b>
<b>2. METODOLOGIA.....</b>	<b>7</b>
<b>3. RAPORT O STANIE .....</b>	<b>9</b>
<b>3.1. MIEJSCOWOŚĆ WIERZBNO .....</b>	<b>9</b>
<b>3.2. SYNTETYCZNA CHARAKTERYSTYKA MIEJSCOWOŚCI.....</b>	<b>10</b>
3.2.1. <i>Położenie.....</i>	<i>10</i>
3.2.2. <i>Miejscowość w statystyce.....</i>	<i>11</i>
3.2.3. <i>Struktura użytkowania gruntów w Wierzbnie.....</i>	<i>11</i>
3.2.4. <i>Struktura wieku .....</i>	<i>12</i>
3.2.5. <i>Gospodarka.....</i>	<i>13</i>
3.2.6. <i>Rolnictwo .....</i>	<i>14</i>
3.2.7. <i>Bezrobocie.....</i>	<i>15</i>
3.2.8. <i>Oświata .....</i>	<i>16</i>
3.2.9. <i>Ochrona zdrowia.....</i>	<i>17</i>
3.2.10. <i>Kultura .....</i>	<i>18</i>
3.2.11. <i>Sport i wypoczynek .....</i>	<i>18</i>
3.2.12. <i>Infrastruktura techniczna i komunikacyjna .....</i>	<i>18</i>
3.2.12.1. <i>Transport i komunikacja.....</i>	<i>18</i>
3.2.12.2. <i>Telekomunikacja .....</i>	<i>19</i>
3.2.12.3. <i>Zaopatrzenie w ciepło.....</i>	<i>19</i>
3.2.12.4. <i>Zaopatrzenie w gaz.....</i>	<i>19</i>
3.2.12.5. <i>Zaopatrzenie w wodę.....</i>	<i>19</i>
3.2.12.6. <i>Kanalizacja .....</i>	<i>19</i>
3.2.13. <i>Gospodarka odpadami .....</i>	<i>20</i>
3.2.14. <i>Zasoby przyrodnicze, środowiskowe i stan środowiska.....</i>	<i>20</i>
3.2.15. <i>Zasoby kulturowe i historyczne .....</i>	<i>21</i>
<b>4. OBSZAR I CZAS REALIZACJI PLANU ODNOWY MIEJSCOWOŚCI WIERZBNO.....</b>	<b>22</b>
<b>5. ANALIZA SWOT.....</b>	<b>23</b>
<b>6. OCENA SYTUACJI SPOŁECZNO-GOSPODARCZEJ MIEJSCOWOŚCI WIERZBNO .....</b>	<b>28</b>
<b>7. MISJA.....</b>	<b>30</b>
<b>8. ANKIETY POGLĄDOWE.....</b>	<b>32</b>
<b>9. DIAGNOZA STANU.....</b>	<b>34</b>
<b>10. PRIORYTETY ROZWOJU SPOŁECZNO-GOSPODARCZEGO .....</b>	<b>36</b>
<b>11. CELE I KIERUNKI DZIAŁANIA (INWESTYCJE) .....</b>	<b>37</b>
<b>11.1. GOSPODARKA .....</b>	<b>38</b>
<b>11.2. INFRASTRUKTURA.....</b>	<b>39</b>
<b>11.3. SPOŁECZNOŚĆ.....</b>	<b>40</b>
<b>12. WYBRANY WARIANT ROZWOJU MIEJSCOWOŚCI WIERZBNO .....</b>	<b>41</b>
<b>12.1. KOMENTARZ DO WYBRANEGO WARIANTU .....</b>	<b>41</b>
<b>13. CELE STRATEGICZNE I CELE NIEZBĘDNE ORAZ KIERUNKI DZIAŁANIA .....</b>	<b>43</b>
<b>14. WIELOLETNI PLAN INWESTYCYJNY.....</b>	<b>45</b>
<b>15. OPIS ZADANIA PRIORYTETOWEGO.....</b>	<b>46</b>
<b>16. ZBIORCZE ZESTAWIENIE KOSZTÓW ZADANIA PRIORYTETOWEGO .....</b>	<b>48</b>
<b>17. HARMONOGRAM RZECZOWO-FINANSOWY ZADANIA PRIORYTETOWEGO.....</b>	<b>49</b>
<b>18. WDRAŻANIE PLANU ODNOWY MIEJSCOWOŚCI WIERZBNO .....</b>	<b>50</b>
<b>19. MONITOROWANIE PLANU ODNOWY MIEJSCOWOŚCI WIERZBNO.....</b>	<b>51</b>

<b>20. OPIS I CHARAKTERYSTYKA OBSZARÓW O SZCZEGÓLNYM ZNACZENIU DLA ZASPOKAJENIA PORZEB MIESZKAŃCÓW, SPRZYJAJĄCYCH NAWIĄZYWANIU KONTAKÓW SPOŁECZNYCH ZE WZGLĘDU NA ICH POŁOŻENIE ORAZ CECHY FUNKCJONALNO – PRZESTRZENNE .....</b>	<b>52</b>
<b>21. PUBLIC RELATIONS PLANU ODNOWY MIEJSCOWOŚCI WIERZBNO .....</b>	<b>53</b>
<b>22. WYKAZ TABEL, RYSUNKÓW I WYKRESÓW .....</b>	<b>54</b>

## WSTĘP

Podstawą rozwoju miejscowości Wierzbno jest dokument pn. „Plan Odnowy Miejscowości Wierzbno”, który określa misję, cele i kierunki działania wraz z zadaniami inwestycyjnymi na lata 2012 - 2018. Dokument ten poddany ocenie mieszkańców, a następnie uchwalony przez Zebranie Wiejskie zawiera również wariant rozwoju.

Plan Odnowy Miejscowości jest dokumentem o charakterze planowania strategicznego. Obowiązek opracowania planu wynika z wielu istniejących programów służących wspieraniu obszarów wiejskich i społeczności wiejskiej takich jak Program Rozwoju Obszarów Wiejskich na lata 2007-2013 i Regionalne Programy Operacyjne oparte na środkach Funduszy Strukturalnych Unii Europejskiej. Dotyczy to przede wszystkim inwestycji mających poprawić komfort życia lokalnym społecznościom.

Zapisy „Planu Odnowy Miejscowości Wierzbno” są spójne z Narodową Strategią Spójności, Strategią Rozwoju Obszarów Wiejskich i Rolnictwa na lata 2007-2013, ze Strategią Rozwoju Województwa Wielkopolskiego do roku 2020, Studium Uwarunkowań i Kierunków Zagospodarowania Przestrzennego Gminy i Miasta Odolanów, Strategią Rozwoju Gminy i Miasta Odolanów na lata 2002 – 2011 oraz Wieloletnim Planem Inwestycyjnym Gminy i Miasta Odolanów na lata 2012 – 2014. Cele i działania zaproponowane w omawianym opracowaniu nawiązują do dokumentów strategicznych wyższego rzędu.

W dalszej części opracowania przedstawiono analizę SWOT, wybrano misję, cele i kierunki działania oraz opracowano Wieloletni Plan Inwestycyjny dla miejscowości Wierzbno. Dodatkowym czynnikiem mającym wpływ na ostateczny kształt dokumentu jest „Raport o Stanie Miejscowości Wierzbno” zawierający podstawowe informacje o miejscowości na tle gminy. Raport został opracowany wg wcześniej przygotowanego schematu przy udziale pracowników Urzędu Gminy i Miasta Odolanów oraz mieszkańców miejscowości Wierzbno.

# **1. UCZESTNICY DEBATY STRATEGICZNEJ REPREZENTUJĄCY MIEJSCOWOŚĆ WIERZBNO**

1. Bochyński Paweł
2. Fluder Stanisław
3. Guździol Janina
4. Jasiński Artur
5. Kałużny Zygfryd
6. Kurmański Janusz
7. Lis Mariusz
8. Mielcarek Krzysztof
9. Obsadny Kazimierz
10. Panek Zbigniew
11. Siwy Irena

## 2. METODOLOGIA

„Plan Odnowy Miejscowości Wierzbno” opracowano przyjmując za podstawę wyniki debaty strategicznej organizowanej metodą aktywnego planowania strategicznego.

Przeprowadzono jedną debatę z udziałem liderów lokalnych, reprezentujących mieszkańców miejscowości Wierzbno, Przewodniczącego Rady Sołeckiej, Burmistrza Gminy i Miasta Odolanów oraz pracowników Urzędu Gminy i Miasta Odolanów.

Sesja strategiczna odbyła się w dniu 25.04.2012 roku, a jej zadaniem było zidentyfikowanie celów i kierunków działania w poszczególnych przyjętych teoretycznie obszarach życia społeczno – gospodarczego oraz wyznaczenie wariantu rozwoju miejscowości.

Na podstawie wypracowanej **analizy SWOT**, która przedstawia **silne strony** (wewnętrzne) miejscowości, **słabe strony** (wewnętrzne), **szanse** (zewnętrzne) i **zagrożenia** (zewnętrzne) odpowiedziano na pytanie:

*Co należy zrobić, albo, jakie podjąć działania lub spowodować efekty tych działań, żeby zlikwidować słabe strony miejscowości i zniwelować zagrożenia?*

Na podstawie tak postawionego pytania przygotowano kilkanaście celów opierając się na wcześniej wybranych w wyniku dyskusji słabych stronach i zagrożeniach.

Podobnie pracowano przy budowaniu celów określonych na podstawie mocnych stron i szans. Kolejnym krokiem procesu konsultacji społecznej była hierarchizacja celów w poszczególnych obszarach życia społeczno - gospodarczego.

Przyjęto, że winny zostać wyróżnione trzy cele pierwszorzędne, bez których dana miejscowość nie może się rozwijać oraz, o ile to możliwe, trzy cele drugorzędne, które przyspieszają rozwój danego obszaru społeczno-gospodarczego.

W ten sposób wynikiem konsultacji po debacie strategicznej było wypracowanie kilkunastu celów w trzech obszarach: Infrastruktura, Społeczność, Gospodarka oraz określenie wybranego wariantu rozwoju.

Jednocześnie mieszkańcy zgłaszając inwestycje niezbędne do realizacji na terenie swojej miejscowości dokonali ich hierarchizacji.

Ponadto dla stworzenia lepszych podstaw do oceny sytuacji społeczno- gospodarczej w miejscowości Wierzbno przeprowadzono ankietę, której celem była ocena komfortu życia mieszkańców w stosunku do innych podobnych miejscowości w gminie oraz ocena trendów w życiu społeczno – gospodarczym na przestrzeni ostatnich lat. Wyniki tej ankiety poprzedziły bezpośrednio analizę SWOT.

Jednocześnie mieszkańcy zgłaszając inwestycje niezbędne do realizacji na terenie swojej miejscowości dokonali ich hierarchizacji pod kątem ich niezbędności dla podniesienia poziomu życia mieszkańców Wierzbna.



## 3. RAPORT O STANIE

### 3.1. *Miejscowość Wierzbno*<sup>1</sup>

Sieć osadniczą na ziemi odolanowskiej można odtworzyć z dużą dokładnością dopiero od połowy XIV wieku, a więc od rozkwitu gospodarczego i społecznego Polski oraz od nasilenia się programu kolonizacyjnego. Ze względu na szczupłość materiałów źródłowych analiza wcześniejszego okresu jest dość pobieżna.

Pierwsza wzmianka o miejscowości Wierzbno pochodzi z 1403 r., kiedy to arcybiskup Jastrzębiec ustanowił przy katedrze poznańskiej kolegium monsyonarzy i na ich utrzymanie przeznaczył dziesięcinę stołu biskupiego z okolic Odolanowa, między innymi z Wierzbna. Nazwa wsi pochodzi od nazwy topograficznej - terenu porośniętego wierzbą.

Kolejne wzmianki o Wierzbnie pochodzą z XIX wieku. W okresie zaborów w miejscowości został wybudowany pierwszy budynek szkolny, a dzieci z Wierzbna i okolicznych wsi uczęszczały do szkoły 4-klasowej. Po odzyskaniu niepodległości w 1932 r. budynek został rozbudowany o nowe skrzydło, szkoła posiadała wówczas 5 klas. Pozostałe dwie klasy uczniowie kończyli w Daniszynie.

Po drugiej wojnie światowej na bazie istniejącego budynku została utworzona szkoła 7-klasowa. W budynku mieściła się ponadto biblioteka dostępna dla całej społeczności lokalnej. W 1981 roku, ze względu na zły stan techniczny budynku, mieszkańcy miejscowości powołali Społeczny Komitet Budowy Szkoły. Budowa szkoły została zakończona w 1991 roku. Obecnie mieści się w nim Gimnazjum oraz 3-klasowa filia Szkoły Podstawowej w Nabyszycach oraz oddział Przedszkola.

Współczesne Wierzbno jest typową wielkopolską wsią rolniczą, w pełni zgazyfikowaną, zwodociągowaną i stelefonizowaną. W miejscowości znajduje się nowy kościół, świetlica wiejska oraz Gimnazjum.

---

<sup>1</sup> Opracowano na podstawie informacji uzyskanych w Urzędzie Gminy i Miasta Odolanów

## 3.2. Syntetyczna charakterystyka miejscowości<sup>2</sup>

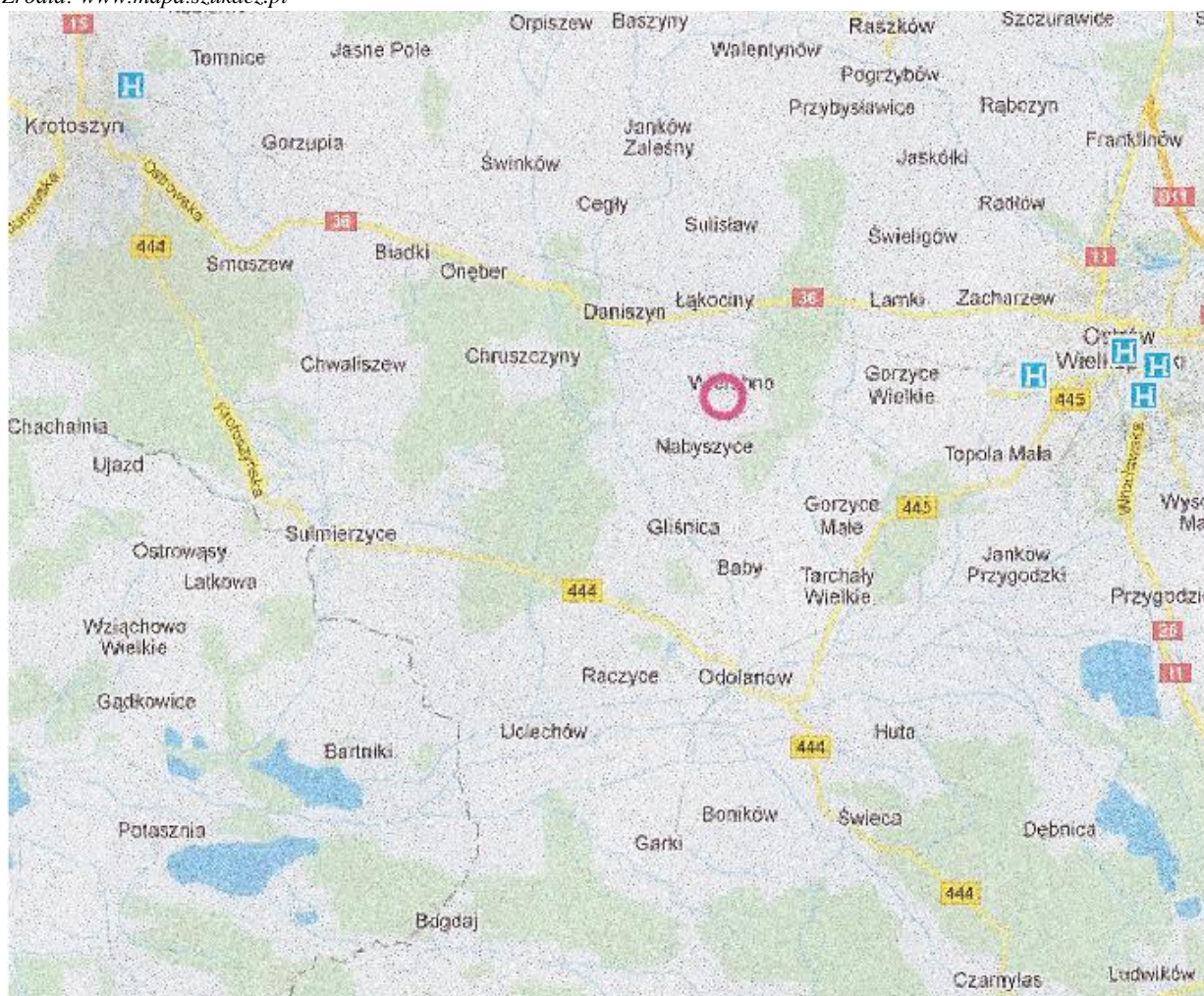
### 3.2.1. Położenie

Miejscowość Wierzbno, pod względem geograficznym, położona jest na Nizinie Wielkopolskiej, u bram Wielkiej Doliny Głogowskiej zwanej również Kotliną Odolanowską w odległości ok. 8 km na zachód od Ostrowa Wielkopolskiego oraz 6 km na północ od Odolanowa.

Natomiast pod względem administracyjnym miejscowość położona jest w południowo - zachodniej części województwa wielkopolskiego, w powiecie ostrowskim, z przynależnością do gminy Odolanów. W latach 1975 - 1998 miejscowość administracyjnie należała do województwa kaliskiego.

#### Rysunek 1 Położenie Wierzbna

Źródła: [www.mapa.szukacz.pl](http://www.mapa.szukacz.pl)



<sup>2</sup> Opracowano na podstawie informacji uzyskanych w Urzędzie Gminy i Miasta Odolanów oraz Strategii Rozwoju Gminy i Miasta Odolanów na lata 2002 - 2011

### 3.2.2. Miejscowość w statystyce

Tabela 1 Miejscowość w statystyce

WYSZCZEGÓLNIENIE	WARTOŚCI
Powierzchnia w ha	<b>475,5106</b>
Stan ludności ogółem, w tym:	<b>647</b>
kobiety	<b>336</b>
mężczyźni	<b>311</b>
Urodzenia żywe ogółem	<b>7</b>
Zgony ogółem	<b>3</b>
Przyrost naturalny	<b>+4</b>
Ludność w wieku przedprodukcyjnym (0-17 lat)	<b>179</b>
Ludność w wieku produkcyjnym Kobiety (18-66 lat) / Mężczyźni (18-66)	<b>409</b> <b>K – 183/M - 189</b>
Ludność w wieku poprodukcyjnym Kobiety (67 lat i więcej) / Mężczyźni (67 lat i więcej)	<b>59</b> <b>K – 57/M - 39</b>

*Zróżdła: Urząd Gminy i Miasta Odolanów*

### 3.2.3. Struktura użytkowania gruntów w Wierzbnie

Powierzchnia miejscowości Wierzbno wynosi **475,5106** ha. Na obszarze miejscowości przeważają gleby o przeciętnej kulturze (nie występują grunty klasy I, II i III natomiast grunty klasy IV stanowią ok. 65% ogólnej powierzchni gruntów ornych).

Tabela 2 Struktura gruntów według klas bonitacyjnych w m. Wierzbno

WYSZCZEGÓLNIENIE	MIEJSCOWOŚĆ (powierzchnia w ha)
Powierzchnia miejscowości ogółem, w tym:	<b>475,5106</b>
Użytki rolne ogółem, w tym:	<b>424,6198</b>
Grunty orne, w tym:	<b>412,3222</b>
Grunty klasy I	-
Grunty klasy II	-
Grunty klasy III a	-
Grunty klasy III b	-

WYSZCZEGÓLNIENIE	MIEJSCOWOŚĆ (powierzchnia w ha)
Grunty klasy IV a	275,9602
Grunty klasy IV b	11,0916
Grunty klasy V	34,9499
Grunty klasy VI	108,3205
Grunty klasy VI z	-
Sady	-
Łąki	9,6555
Pastwiska	2,6421
Lasy i grunty leśne	10,8600
Grunty zadrzewione i zakrzewione	-
Grunty pod wodami stojącymi	-
Grunty pod wodami płynącymi	-
Grunty pod rowami	2,3480
Użytki kopalne	-
Tereny komunikacyjne - drogi	18,8100
Tereny komunikacyjne - tereny kolejowe i inne	-
Tereny mieszkaniowe, przemysłowe i inne zabudowane	16,4123
Tereny niezabudowane	-
Tereny zielone i rekreacyjne	0,6503
Tereny różne	0,5002
Nieużytki	1,3100

Źródła: Starostwo Powiatowe Ostrów Wlkp.

#### 3.2.4. Struktura wieku

Gminę i Miasto Odolanów zamieszkuje **14 466** mieszkańców, natomiast samą miejscowość Wierzbno zamieszkuje **647** mieszkańców (stan na 31 grudnia 2011 r.).

Przekrój statystyczny struktury ludności na terenie gminy Odolanów oraz w miejscowości Wierzbno przedstawiają poniższe tabele.

**Tabela 3** Struktura ludności gminy Odolanów i miejscowości Wierzbno wg wieku - stan na dzień 31.12.2011 r.

przedziały wieku w latach	Gmina Odolanów (% ogółu populacji)	Miejscowość Wierzbno (% ogółu populacji)
do 20	26,94	32,73
20-29	15,47	13,03
30-39	15,37	15,00
40-49	13,38	13,18
50-59	12,60	10,91
60-64	5,61	4,40
powyżej 65	10,63	10,76

Źródło: Urząd Gminy i Miasta Odolanów

**Tabela 4** Struktura ekonomiczna ludności w gminie Odolanów i w miejscowości Wierzbno - stan na 31.12.2011 r.

Grupy funkcjonalne	Gmina Odolanów		Miejscowość Wierzbno	
	ogółem	% ogółu populacji	ogółem	% ogółu populacji
wiek przedprodukcyjny	3122	21,58	179	27,67
wiek produkcyjny	8994	62,17	409	63,21
wiek poprodukcyjny	2350	16,24	59	9,12

Źródło: Urząd Gminy i Miasta Odolanów

Struktura ekonomiczna ludności w Wierzbnie odbiega od struktury ekonomicznej ludności zamieszkującej teren gminy. W miejscowości występuje większy procentowy udział osób w wieku przedprodukcyjnym, niższy natomiast jest udział ludności w wieku produkcyjnym. Na podobnym poziomie utrzymuje się udział ludności w wieku poprodukcyjnym.

### 3.2.5. Gospodarka

Strukturę prowadzonej działalności gospodarczej na terenie Wierzbna przedstawia tabela nr 5.

**Tabela 5** Struktura prowadzonej działalności gospodarczej

WYSZCZEGÓLNIENIE	ILOŚĆ
Placówki handlowe i gastronomiczne	6
Produkcja wyrobów przemysłowych	2
Produkcja wyrobów spożywczych	-
Budownictwo	2
Usługi transportowe	1
Zakłady produkcyjno - usługowe	2
<b>OGÓŁEM:</b>	<b>13</b>

Źródło: Urząd Gminy i Miasta Odolanów

Na terenie miejscowości działalność gospodarczą prowadzą przede wszystkim placówki handlowo – gastronomiczne.

Największym pracodawcą w Wierzbnie jest Wytwórnia Wód Gazowanych „Jerzy”. Pozostałe podmioty gospodarcze mają charakter firm rodzinnych, które nie zatrudniają większej liczby pracowników najemnych.

Istniejące firmy nie zapewniają wystarczającej ilości miejsc pracy dla wszystkich mieszkańców miejscowości. Pozostała część mieszkańców Wierzbna znajduje zatrudnienie w pobliskim Odolanowie oraz Ostrowie Wielkopolskim.

### 3.2.6. Rolnictwo

Na terenie Wierzbna przeważają gleby bielcowe utworzone z piasków gliniastych. Pod względem przydatności rolniczej gleby te zalicza się do kompleksów: 4-ego żyniego bardzo dobrego i 5-ego żyniego dobrego.

**Tabela 6 Struktura gospodarstw rolnych**

WYSZCZEGÓLNIENIE	Rok 2011
Liczba gospodarstw	90
Powierzchnia gospodarstw (w ha) ogółem, w tym:	454,9333
0-1ha	4
1-2ha	22
2-5ha	36
5-7ha	9
7-10ha	6
10-15ha	8
15 i więcej ha	5
Średnia wielkość gospodarstwa	5,05

*Źródło: Urząd Gminy i Miasta Odolanów*

Większość gruntów rolnych występujących na terenie Wierzbna stanowią gleby o przeciętnej kulturze, na których uprawia się głównie zboża (żyto, pszenżyto, pszenicę i rzepak) oraz, na mniejszym areale, ziemniaki. Hodowla trzody chlewnej oraz bydła mlecznego na większą skalę prowadzana jest w kilku gospodarstwach.

Według danych Urzędu Gminy i Miasta liczba gospodarstw rolnych w Wierzbnie wynosi 90 (wg odprowadzanego podatku rolnego). Z wywiadu przeprowadzonego na terenie miejscowości wynika, że faktycznie jest ich ok. dwudziestu, a liczbę dużych gospodarstw rolnych można określić na kilka. Ponad 70% ogólnej ilości gospodarstw rolnych stanowią

mało powierzchniowe gospodarstwa, których właściciele utrzymują się przede wszystkim z pracy w sektorze pozarolniczym.

### 3.2.7. Bezrobocie

W Powiatowym Urzędzie Pracy w Ostrowie Wielkopolskim z terenu gminy Odolanów na dzień 31.12.2011 r. zarejestrowano **763** osoby bezrobotne, w tym: **436** kobiet. Prawo do zasiłku posiadało: **147** osób.

Liczba zarejestrowanych bezrobotnych na dzień 31.12.2011 r. w miejscowości Wierzbno wynosiła: **27** osób, w tym **13** kobiet. Prawo do zasiłku posiadało 6 osób.

W stosunku do 2010 r., zarówno liczba zarejestrowanych bezrobotnych, jak i bezrobotnych z prawem do zasiłku na terenie gminy, zmniejszyła się. W tym samym okresie w Wierzbnie liczba bezrobotnych zmalała, wzrosła natomiast liczba uprawnionych do pobierania zasiłku z tytułu pozostawania bez pracy.

**Tabela 7 Bezrobotni w gminie Odolanów i miejscowości Wierzbno wg stanu na 31.12.2010 r. i 31.12.2011r.**

	STAN NA 31.12.2010 r.			STAN NA 31.12.2011 r.		
	Bezrobotni ogółem	w tym kobiety	Bezrobotni z prawem do zasiłku	Bezrobotni ogółem	w tym kobiety	Bezrobotni z prawem do zasiłku
Gmina i Miasto Odolanów	<b>763</b>	<b>436</b>	<b>147</b>	<b>713</b>	<b>428</b>	<b>136</b>
Miejscowość Wierzbno	<b>26</b>	<b>14</b>	<b>3</b>	<b>24</b>	<b>15</b>	<b>2</b>

Źródło: Powiatowy Urząd Pracy w Ostrowie Wlkp.

**Tabela 8 Bezrobotni w gminie Odolanów i miejscowości Wierzbno według wykształcenia wg stanu na 31.12.2010 r.**

		STAN NA 31.12.2010 r.				
		Wyższe	Policealne i średnie zawodowe	Średnie ogólnokształcące	Zasadnicze zawodowe	Gimnazjalne i poniżej
Gmina i Miasto Odolanów	ogółem	50	144	106	339	124
	kobiet	32	97	85	171	51
Miejscowość Wierzbno	ogółem	3	6	5	7	5
	kobiet	2	3	4	5	0

Źródło: Powiatowy Urząd Pracy w Ostrowie Wlkp.

**Tabela 9 Bezrobotni w gminie Odolanów i miejscowości Wierzbno według wykształcenia wg stanu na 31.12.2011 r.**

		STAN NA 31.12.2011 r.				
		Wyższe	Policealne i średnie zawodowe	Średnie ogólnokształcące	Zasadnicze zawodowe	Gimnazjalne i poniżej
Gmina i Miasto Odolanów	ogółem	65	139	110	297	102
	kobiet	51	94	81	150	52
Miejscowość Wierzbno	ogółem	2	4	2	12	4
	kobiet	1	4	2	7	1

*Źródło: Powiatowy Urząd Pracy w Ostrowie Wlkp.*

Zauważalnym zjawiskiem w gminie jest spadek liczby bezrobotnych we wszystkich grupach, za wyjątkiem osób z wykształceniem wyższym oraz średnim ogólnokształcącym. W Wierzbnie natomiast na tym samym poziomie utrzymało się bezrobocie wśród osób o najniższym poziomie wykształcenia (gimnazjalne i poniżej), natomiast zmalało bezrobocie wśród osób w pozostałych grupach.

**Tabela 10 Stopa bezrobocia w %**

Stan na:	31.12.2010 r.	31.12.2011 r.
powiat ostrowski	11,8	10,5
woj. wielkopolskie	9,2	9,2
POLSKA	12,4	12,5

*Źródło: Powiatowy Urząd Pracy w Ostrowie Wlkp.*

### 3.2.8. Oświata

Na terenie miejscowości Wierzbno funkcjonuje Gimnazjum liczące 6 oddziałów, w których uczy się 156 uczniów. Szkoła zatrudnia 19 pracowników pedagogicznych oraz 4 pracowników obsługi i administracji.

W budynku Gimnazjum mieści się również 3-oddziałowa filia Szkoły Podstawowej w Nabyszycach oraz oddział Przedszkola.

W Gimnazjum uczniowie korzystają z następujących zajęć pozalekcyjnych: koła plastycznego, muzycznego, biologicznego oraz informatycznego. W Gimnazjum działa Uczniowski Klub Sportowy „Gimnasion - SCC” oraz drużyny harcerek i harcerzy.

Stan techniczny budynku szkolnego jest dobry, jego budowa została ukończona w 1991r. Natomiast w roku 2008 dokonano termomodernizacji budynku. Przy szkole znajduje się boisko sportowe o nawierzchni trawiastej (do piłki nożnej, ręcznej, siatkówki oraz koszykówki), natomiast brak jest sali gimnastycznej. W trakcie niesprzyjających warunków



atmosferycznych zajęcia z wychowania fizycznego odbywają się na dolnym korytarzu, w którym ze względu na niewielkie wymiary, możliwe jest tylko prowadzenie ćwiczeń ogólnorozwojowych.

Inauguracja roku szkolnego 2007/2008 w Gimnazjum w Wierzbnie miała szczególny wymiar, ponieważ połączona została z wmurowaniem aktu erekcyjnego pod budowę sali gimnastycznej. Sala wraz z łącznikiem i pełnym zapleczem socjalnym będzie mieściła również oddział przedszkolny, a zakończenie budowy planowane jest w drugiej połowie 2013 roku.

### **3.2.9. Ochrona zdrowia**

W miejscowości Wierzbno brak jest zakładu opieki zdrowotnej. Mieszkańcy, w zakresie podstawowej opieki medycznej, korzystają z usług lekarzy rodzinnych w następujących Niepublicznych Zakładach Opieki Zdrowotnej w oddalonym o 8 km Odolanowie:

- NZOZ Przychodnia Lekarza Rodzinnego – usługi gabinetu zabiegowego, ambulatorium i wizyty domowe,
- NZOZ „MEDYK POL” – świadczenia zdrowotne w zakresie usług pielęgniarek i położnych środowiskowo-rodzinnych,
- NZOZ „REHMET” Spółka Cywilna – świadczenia w zakresie rehabilitacji,
- NZOZ „MEDICOR” – świadczenia w zakresie ginekologii i położnictwa.

Ponadto w Odolanowie funkcjonują gabinety okulistyczne oraz prywatne gabinety stomatologiczne.

Pierwsza pomoc medyczna w ramach Zintegrowanego Systemu Ratownictwa realizowana jest przez Zespół Ratownictwa Medycznego typu „R” w Odolanowie.

W przypadku konieczności hospitalizacji, jak również specjalistycznych usług medycznych, mieszkańcy Wierzbna korzystają z usług Szpitala Powiatowego w Ostrowie Wielkopolskim.

W przypadku zaopatrzenia w środki farmaceutyczne mieszkańcy korzystają z trzech aptek w Odolanowie oraz w Ostrowie Wielkopolskim.

### **3.2.10. *Kultura***

Na terenie miejscowości Wierzbno znajduje się świetlica wiejska, która jest miejscem zebrań Rady Sołeckiej, Koła Gospodyń Wiejskich oraz imprez dla dzieci i młodzieży oraz dorosłych mieszkańców miejscowości.

Budynek świetlicy jest w trakcie modernizacji (naprawa elewacji zewnętrznej, dachu, remont pomieszczeń kuchennych) oraz rozbudowy.

Rokrocznie, przy współudziale Rady Sołeckiej oraz Koła Gospodyń Wiejskich, organizowane są w Wierzbnie parafiady, dożynki parafialne, wieczorki taneczne oraz imprezy okolicznościowe z okazji Dnia Kobiet, Dnia Babci i Dziadka.

W Wierzbnie działa również Ochotnicza Straż Pożarna, która inicjuje i współorganizuje festyny oraz imprezy służące integracji społeczności lokalnej i upowszechnianiu kultury.

### **3.2.11. *Sport i wypoczynek***

Na terenie miejscowości Wierzbno znajdują się następujące obiekty sportowo - rekreacyjne:

- boisko do piłki nożnej,
- kompleks boisk przy Gimnazjum.

Na boisku do piłki nożnej swoje mecze rozgrywa B - klasowy klub sportowy Czarni Wierzbno, organizowane są również turnieje piłki nożnej dla dzieci i młodzieży.

### **3.2.12. *Infrastruktura techniczna i komunikacyjna***

#### **3.2.12.1. *Transport i komunikacja***

Przez miejscowość Wierzbno przebiegają następujące drogi powiatowe:

- Wierzbno - Nabyszyce,
- Odolanów - Daniszyn.

Stan techniczny drogi Odolanów - Daniszyn jest zły, również droga Wierzbno - Nabyszyce wymaga pilnego przeprowadzenia remontu nawierzchni bitumicznej.

Komunikacja zbiorowa dla miejscowości Wierzbno jest dobrze rozwinięta jedynie do Ostrowa Wielkopolskiego, w którym to kierunku kursują autobusy MZK Ostrów Wlkp. Dużą niedogodnością jest natomiast brak komunikacji zbiorowej do oddalonego o 8 km Odolanowa.

### **3.2.12.2. Telekomunikacja**

Jedynym operatorem telefonii stacjonarnej działającym na terenie Wierzbna jest Telekomunikacja Polska S.A. Ze względu na zły stan sieci telekomunikacyjnej oraz brak urządzeń dostępowych na terenie miejscowości nie jest dostępna Neostrada. Usługę dostępu do Internetu szerokopasmowego drogą radiową świadczy firma ZapNet.

Ponadto teren miejscowości pokryty jest zasięgiem wszystkich operatorów sieci telefonii komórkowej działających na terenie Polski; poziom sygnału jest dobry.

### **3.2.12.3. Zaopatrzenie w ciepło**

W miejscowości Wierzbno nie ma sieci ciepłowniczej. Najpowszechniejszym na terenie miejscowości sposobem zaopatrywania w ciepło są przydomowe kotłownie indywidualne opalane drewnem i węglem, sporadycznie gazem sieciowym.

### **3.2.12.4. Zaopatrzenie w gaz**

Miejscowość Wierzbno jest zgazyfikowana w 100%. Gaz przewodowy używany jest do celów socjalno – bytowych, sporadycznie do celów grzewczych, co spowodowane jest barierą ekonomiczną (wysokie koszty instalacji i eksploatacji).

### **3.2.12.5. Zaopatrzenie w wodę**

Cała miejscowość zaopatrywana jest w wodę z ujęcia i stacji uzdatniania wody zlokalizowanej w Tarchałach Wielkich. Stan sieci wodociągowej jest bardzo dobry.

Długość sieci wodociągowej (bez przyłączy): **7,5 km**

Liczba stacji uzdatniania wody: **0 szt.**

Liczba przyłączy prowadzących do budynków: **122 szt.**

### **3.2.12.6. Kanalizacja**

Na terenie miejscowości brak jest sieci kanalizacji sanitarnej. Mieszkańcy Wierzbna posiadają własne przydomowe zbiorniki bezodpływowe. Ich opróżnianie odbywa się za pomocą pojazdów ascenizacyjnych, następnie ścieki są przekazywane do gminnej oczyszczalni ścieków w Raczycach. Usługę wywozu nieczystości płynnych świadczy Zakład Usług Komunalnych w Odolanowie.

Stan techniczny zbiorników przydomowych w niektórych przypadkach jest nieprawidłowy, co powoduje zanieczyszczenie wód gruntowych, ponadto obserwowany jest proces opróżniania tych zbiorników do rowów melioracyjnych oraz na pola.

### **3.2.13. Gospodarka odpadami**

Na terenie miejscowości Wierzbno brak jest składowiska odpadów. Odpady komunalne zmieszane, gromadzone w pojemnikach przydomowych, deponowane są na gminnym składowisku odpadów w pobliskich Raczycach, zarządzanym przez Zakład Usług Komunalnych w Odolanowie.

Mieszkańcy Wierzbna w sposób indywidualny prowadzą zbiórkę odpadów.

### **3.2.14. Zasoby przyrodnicze, środowiskowe i stan środowiska**

Lasy sołectwa Wierzbno położone są na terenie Obszaru Chronionego Krajobrazu „Dąbrowy Krotoszyńskie, Baszków - Rochy”.

Dąbrowy Krotoszyńskie to największy w Europie zwarty kompleks lasów dębowych. W ramach Europejskiej Sieci Natura 2000 Dąbrowy Krotoszyńskie stanowią specjalny obszar ochrony siedlisk.

W Obszarze Chronionego Krajobrazu „Dąbrowy Krotoszyńskie, Baszków - Rochy” występują wymagające skutecznej ochrony i zagrożone zanikiem w skali całego kontynentu: dzwonek szerokolistny, turzycza buxbauma, centuria zwyczajna, selernica żyłkowana, kukułka krwista, kukułka plamista, stoplamek szerokolistny, wawrzynek wilczelyko, goździk brodaty, goździk pyszny, naparstnica zwyczajna, rosiczka okrągłolistna, kruszczyk szerokolistny, kruszczyk błotny, skrzyp olbrzymi, goryczka wąskolistna, mieczyk dachówkowaty, listera jajowata, wiciokrzew pomorski, widłak jałowcowaty, krwawnica wąskolistna, miodownik meliso waty, bobrek trój listkowy, źródjek błyszczący, gnieźnik leśny, grązel żółty, gnidosz rozesłany, podkolan biały, paprotka zwyczajna, jarząb brekinia, pełnik europejski oraz fiołek mokradłowy.

### **3.2.15. Zasoby kulturowe i historyczne**

Na terenie Wierzbna nie występują obiekty zabytkowe wpisane do rejestru zabytków w Wojewódzkim Urzędzie Ochrony Zabytków w Poznaniu, natomiast w ewidencji zabytków wpisane są następujące obiekty:

- plebania murowana z początku XX wieku,
- dom murowany z 1923 r.

## **4. OBSZAR I CZAS REALIZACJI PLANU ODNOWY MIEJSCOWOŚCI WIERZBNO**

W celach znajdujących się w niniejszym dokumencie zawarte są kierunki działania, które stanowią naturalny obszar realizacji Planu Odnowy Miejscowości Wierzbno.

Plan ten określa szczególne obszary, które stanowią wyodrębnione elementy przestrzeni miejscowości:

- **obszary infrastruktury sportowej,**
- **obszary infrastruktury publicznej,**
- **obszary infrastruktury kanalizacji sanitarnej,**
- **obszary rolnictwa ekologicznego i produkcji zdrowej żywności,**
- **obszary aktywizacji społecznej i gospodarczej,**
- **obszary infrastruktury kulturalnej i rekreacyjno-wypoczynkowej,**
- **obszary infrastruktury drogowej i okolo drogowej,**
- **obszary bezpieczeństwa i porządku publicznego.**

Powyższe obszary zapisane w celach pierwszorzędnych i drugorzędnych traktuje się jako obszary rozwoju społeczno-gospodarczego miejscowości Wierzbno na lata 2012-2018.

Wymienione obszary zidentyfikowane na podstawie celów i kierunków działania stanowią o podziale przestrzeni społeczno – gospodarczej miejscowości, w których będą realizowane poszczególne przedsięwzięcia zamieszczone w Planie Odnowy Miejscowości Wierzbno. Dotyczy to inwestycji finansowanych w oparciu o montaż finansowy środków z budżetu gminy i funduszy strukturalnych, jak i realizowanych tylko w oparciu o środki własne.

## 5. ANALIZA SWOT

Nazwa SWOT jest akronimem angielskich słów Strengths (mocne strony), Weaknesses (słabe strony), Opportunities (szanse w otoczeniu), Threats (zagrożenia w otoczeniu).

Jest ona efektywną metodą identyfikacji słabych i silnych stron miejscowości oraz badania szans i zagrożeń, jakie stoją przed miejscowością. SWOT zawiera określenie czterech grup czynników:

- „**mocnych stron**” – uwarunkowań wewnętrznych, które stanowią silne strony miejscowości i które należy wykorzystać sprzyjąc będą jej rozwojowi (utrzymać je jako mocne, i na których należy oprzeć jej przyszły rozwój);
- „**słabych stron**” – uwarunkowań wewnętrznych, które stanowią słabe strony miejscowości i które nie wyeliminowane utrudniać będą jej rozwój (ich oddziaływanie należy minimalizować);
- „**szans**” - uwarunkowań zewnętrznych, które nie są bezpośrednio zależne od zachowania społeczności wiejskiej, ale które mogą być traktowane jako szanse, i przy odpowiednio podjętych przez nią działaniach, wykorzystane jako czynniki sprzyjające rozwojowi miejscowości;
- „**zagrożeń**” - uwarunkowań zewnętrznych, które także nie są bezpośrednio zależne od zachowania społeczności wiejskiej, ale które mogą stanowić zagrożenie dla jej rozwoju (należy unikać ich negatywnego oddziaływania na rozwój miejscowości).

Przedstawiona poniżej analiza mocnych i słabych stron oraz szans i zagrożeń jest syntezą poszczególnych obszarów życia społeczno-gospodarczego miejscowości.

Poniższy zbiór informacji o mocnych i słabych stronach miejscowości i stojących przed nią szansach i zagrożeniach jest uzgodnioną wypadkową wiedzy o stanie i potrzebach miejscowości ułożonych przekrojowo (w ramach poszczególnych obszarów życia społeczno - gospodarczego).

Ponadto dla stworzenia lepszych podstaw do oceny sytuacji społeczno- gospodarczej w miejscowości Wierzbno przeprowadzono ankietę, której celem była ocena komfortu życia mieszkańców w stosunku do innych podobnych miejscowości w gminie oraz ocena trendów w życiu społeczno – gospodarczym na przestrzeni ostatnich lat.

## M O C N E S T R O N Y

- Gimnazjum
- Świetlica wiejska
- Kościół
- Boisko sportowe
- Działalność Ochotniczej Straży Pożarnej
- Działalność Koła Gospodyń Wiejskich
- Aktywność i kreatywność Rady Sołeckiej
- Sieć gazociągowa
- Sieć wodociągowa
- Sieć telekomunikacyjna
- Aktywność mieszkańców
- Dobrosąsiedzkie stosunki
- Placówki handlowe
- Współpraca z samorządem gminnym
- Walory przyrodnicze i rekreacyjne
- Położenie w prężnie rozwijającej się gminie
- Położenie w bliskiej odległości od Odolanowa i Ostrowa Wlkp.



## S Ł A B E S T R O N Y

- Stan techniczny infrastruktury drogowej
- Brak infrastruktury okołodrogowej (chodniki i oświetlenie drogowe)
- Brak sieci kanalizacji sanitarnej i burzowej
- Stan techniczny rowów melioracyjnych
- Opróżnianie zbiorników bezodpływowych do rowów
- Brak zaplecza przy boisku sportowym
- Stan techniczny świetlicy wiejskiej
- Brak zaplecza socjalnego świetlicy wiejskiej
- Brak placu zabaw dla dzieci
- Utrudniony dostęp do kultury
- Wysokie bezrobocie
- Komunikacja zbiorowa
- Emigracja zarobkowa
- Brak sali gimnastycznej przy Gimnazjum
- Emigracja zarobkowa
- Brak integracji społeczności lokalnej.

## S Z A N S E

- Budowa sali gimnastycznej przy Gimnazjum
- Budowa chodników przy drogach lokalnych
- Budowa i przebudowa dróg lokalnych
- Budowa sieci kanalizacji sanitarnej
- Budowa punktów świetlnych przy drogach lokalnych
- Modernizacja nawierzchni dróg powiatowych
- Poprawa transportu zbiorowego
- Rozwój turystyki i agroturystyki
- Wzrost opłacalności produkcji rolnej
- Rozwój przedsiębiorczości
- Stworzenie sieci ścieżek rowerowych i szlaków turystycznych
- Aktywność samorządu gminnego
- Wykorzystanie środków pozabudżetowych
- Poprawa dostępu do kultury

## Z A G R O Ź E N I A

- Wzrost przestępczości (wandalizm, rozboje)
- Zanieczyszczenie środowiska w skali makro
- Zbiorniki paliwa Petrochemii Płock
- Wzrost bezrobocia w skali makro
- Zagrożenie wypadkami komunikacyjnymi
- Wzmożony ruch pojazdów
- Dewastacja terenów rekreacyjnych
- Apatia i zniechęcenie
- Niż demograficzny
- Emigracja wykształconej młodzieży
- Ograniczone środki na rozwój wsi
- Klęski żywiołowe (powódź)

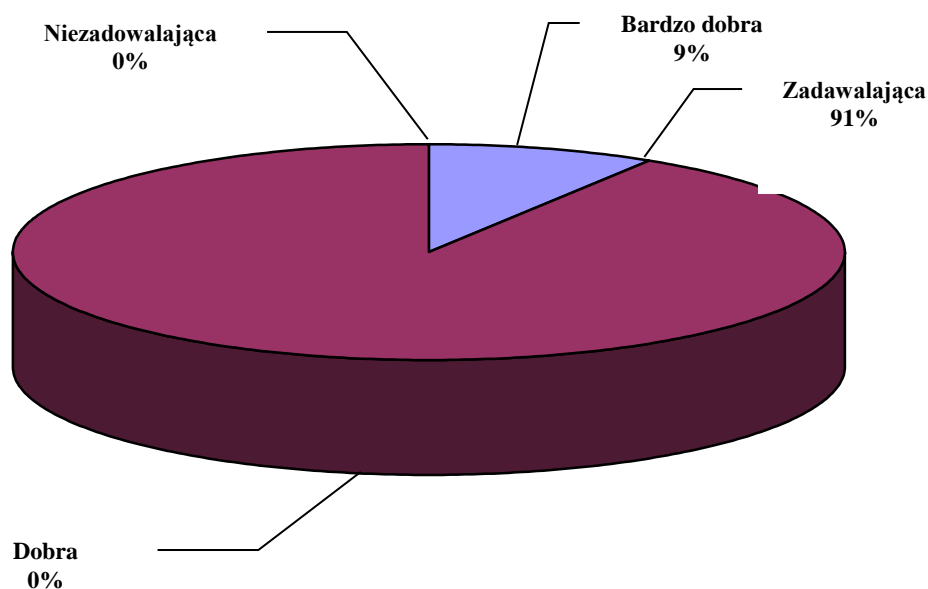
## 6. OCENA SYTUACJI SPOŁECZNO-GOSPODARCZEJ MIEJSCOWOŚCI WIERZBNO

Respondenci na podstawie przeprowadzonej ankiety dokonali oceny sytuacji społeczno – gospodarczej miejscowości Wierzbno pod kątem jakości i komfortu życia w danej miejscowości w porównaniu z innymi miejscowościami znajdującymi się na terenie gminy Odolanów.

### *Kategoria ocen:*

<b>A</b>	-	<b>bardzo dobra</b>
<b>B</b>	-	<b>dobra</b>
<b>C</b>	-	<b>zadawalająca</b>
<b>D</b>	-	<b>niezadawalająca</b>

Wyniki w procentach oddanych głosów na poszczególne kategorie ocen:

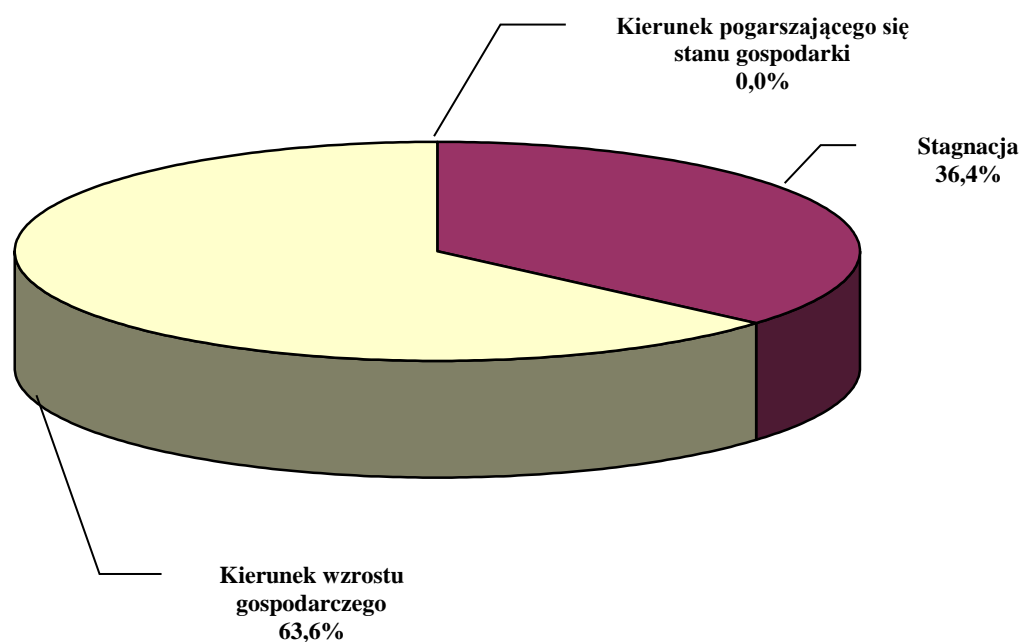


Uczestnicy debaty strategicznej określili również ogólny trend rozwoju gospodarczego miejscowości Wierzbno w następujących kategoriach:

***Kategoria ocen:***

- A - kierunek wzrostu gospodarczego**
- B - stagnacja**
- C - kierunek pogarszającego się stanu gospodarki**

Wyniki w procentach oddanych głosów na poszczególne kategorie ocen przedstawiły się następująco:



## 7. MISJA

**Misja** jest wyrażeniem, które określa główny cel miejscowości, jej „sens życia”. Jest wyrazem dążeń i oczekiwań w stosunku do miejscowości, dla której została sformułowana.

Wypracowana misja rozwoju miejscowości poprzez wizję, pokazuje pozytywny obraz miejscowości Wierzbno na kolejne 7 lat.

Przeprowadzone analizy i wyartykułowane potrzeby mieszkańców, pozwalają na określenie głównych celów planu. Cele te będą wyznacznikiem kierunku wszystkich działań objętych planem.

Misja dla miejscowości Wierzbno jest opisem wizji miejscowości oraz jej głównego pola działań w przyszłości. Koncentruje się ona na istocie rzeczy, dostosowuje kierunki działań do długoterminowych celów, równocześnie pełni funkcje motywacyjne i promocyjne.

Misja wyraźnie określa charakter miejscowości i wskazuje jej atuty. Z misji bezpośrednio wynikają obszary, które powinny być rozwijane. Obszary rozwojowe Wierzbna, które wypracowano wspólnie na debacie strategicznej wzajemnie się uzupełniają. Wiele zadań realizacyjnych wskazanych w obszarze "gospodarka" powiązanych będzie zarówno z obszarem "infrastruktura", jak dotyczyć będzie samych mieszkańców. Rozwój małej i średniej przedsiębiorczości będzie zarówno kreował nowe miejsca pracy, jak również będzie wpływał na inwestycje w dziedzinie infrastruktury czy ochrony środowiska naturalnego. Zadania realizowane w obszarach związanych z kulturą, oświatą i sportem wpłyną na podnoszenie poziomu wykształcenia mieszkańców oraz integracji kulturalnej z gminą i regionem.

W dalszej części planu przedstawiono obszary, cele i kierunki działania dla każdego z obszarów życia społeczno – gospodarczego (gospodarka, infrastruktura, społeczność).

# Miejscowość Wierzbno

W obszarze gospodarczym w miejscowości Wierzbno w najbliższych latach będą się dokonywać procesy zbliżające mieszkańców wsi do standardów życia w podobnych miejscowościach w rozwiniętych gospodarczo regionach Unii Europejskiej.

- **rolnictwo** - restrukturyzacja rolnictwa w skali makro i procesy doprowadzające do specjalizacji istniejących gospodarstw oraz możliwa absorpcja środków finansowych z Unii Europejskiej zapewni wzrost nowoczesności, opłacalności i konkurencyjności produkcji rolniczej miejscowych gospodarstw dążących do specjalizacji i ich ściślejsze powiązanie z przetwórstwem rolno-spożywczym. Atutem rolnictwa będzie „czysta produkcja rolnicza” powiązana ze stojącym na wysokim poziomie przemysłem rolno – spożywczym – wysokotowarowe rolnictwo produkujące zdrową i smaczną żywność. Położenie Wierzbna zdecydowanie predestynuje gospodarstwa rolne w tej miejscowości do roli producentów zdrowej żywności i ekologicznych produktów rolnych
- **usługi** - rozwój usług bytowych dla ludności opierać się będzie na dobrze rozwiniętych mikroprzedsiębiorstwach (samozatrudnieniu). Usługi związane z obsługą nowoczesnej gospodarki rynkowej (usługi finansowe, rachunkowe, bankowe, ubezpieczeniowe itp.) służące rozwojowi małej i średniej przedsiębiorczości na terenie Wierzbna zlokalizowane będą, jak do tej pory, w pobliskim Odolanowie oraz Ostrowie Wlkp.
- **działalność produkcyjna pozarolnicza** – rozwój rzemiosła produkcyjnego opartego na spółdzielczości nowego typu oraz przedsiębiorstwa społeczne (preferowane formy zatrudnienia - dofinansowywane przez Rząd RP i fundusze strukturalne) są przyszłością mikro przedsiębiorczości w Wierzbnie.
- **turystyka** - funkcja o rosnącym znaczeniu w gospodarce miejscowości – rozwój gospodarstw agroturystycznych oraz turystyki kwalifikowanej (szlaki piesze, rowerowe).

## 8. ANKIETY POGLĄDOWE

Uczestnicy debaty strategicznej w dniu 25.04.2012 roku „na gorąco” formułowali przedsięwzięcia inwestycyjne, które ich zdaniem powinny zostać zrealizowane w najbliższym czasie. Przedsięwzięcia ustalono wraz z uczestnikami debaty i oceniono w skali ważności od 1 do 10 pkt.

Tabela 11 Planowane przedsięwzięcia inwestycyjne miejscowości Wierzbno

Inwestycje	Mało ważne				Ważne					Bardzo ważne			
	1	2	3	Suma <sup>1</sup>	4	5	6	7	Suma	8	9	10	Suma
Dobudowa sali sportowej do budynku Gimnazjum w Wierzbnie	0	0	0	0	0	1	0	0	1	0	2	8	10
Modernizacja dachu budynku szkolnego w Wierzbnie.	0	0	0	0	1	0	1*	0	2	0	4	5	9
Budowa sieci rozdzielczej kanalizacji sanitarnej wraz z podłączeniem do oczyszczalni ścieków.	0	1	2	3	0	0	1	0	1	2	3	2	7
Modernizacja i wykonanie chodników przy drodze powiatowej oraz przy drogach gminnych w Wierzbnie.	0	2	0	2	1	0	0	2	3	1	2	3	6
Modernizacja drogi na ul. Daniszyńskiej, ul. Polnej oraz ul. Kościelnej.	0	0	1	1	0	1	3	2	6	2	0	2	4

<sup>1)</sup> suma wartości z kolumn 1, 2, 3

\*ilość osób oddających głos na określoną punktację (w tym przypadku 1 osoby dały 6 punktów na przedsięwzięcie inwestycyjne „Modernizacja dachu budynku szkolnego w Wierzbnie”).

Wykres 1 Hierarchizacja przedsięwzięć inwestycyjnych miejscowości Wierzbno

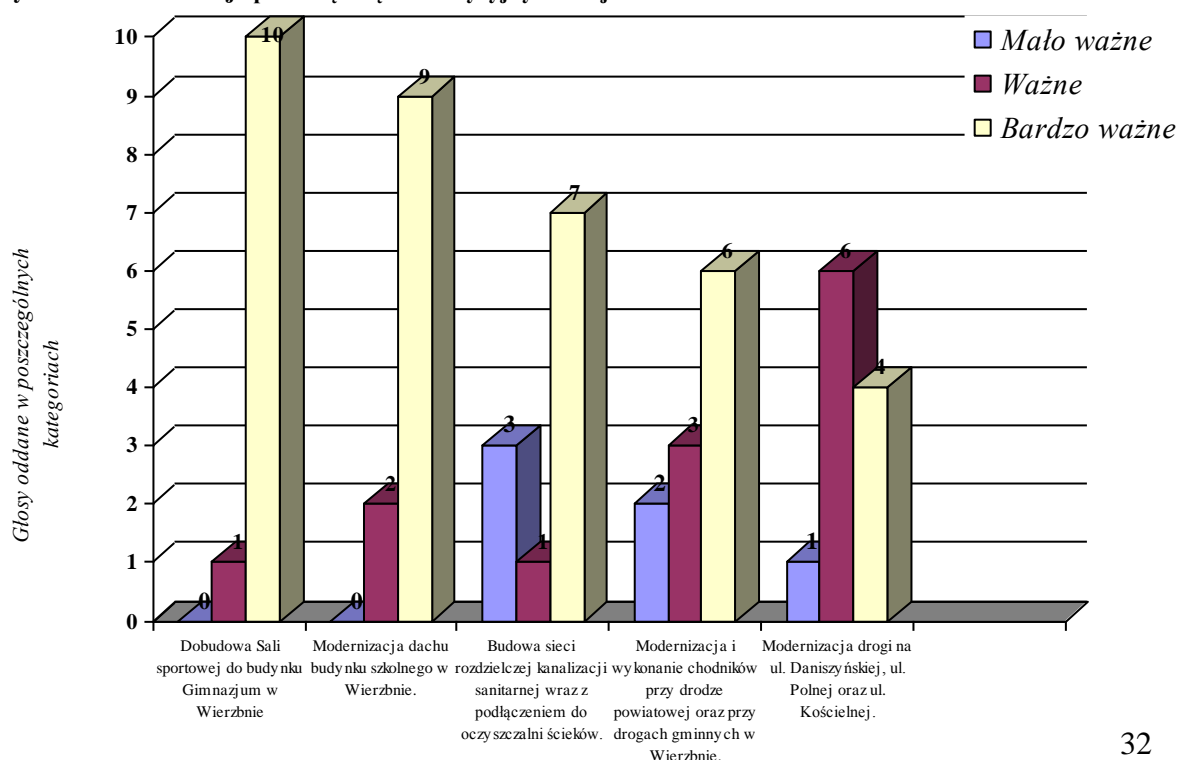


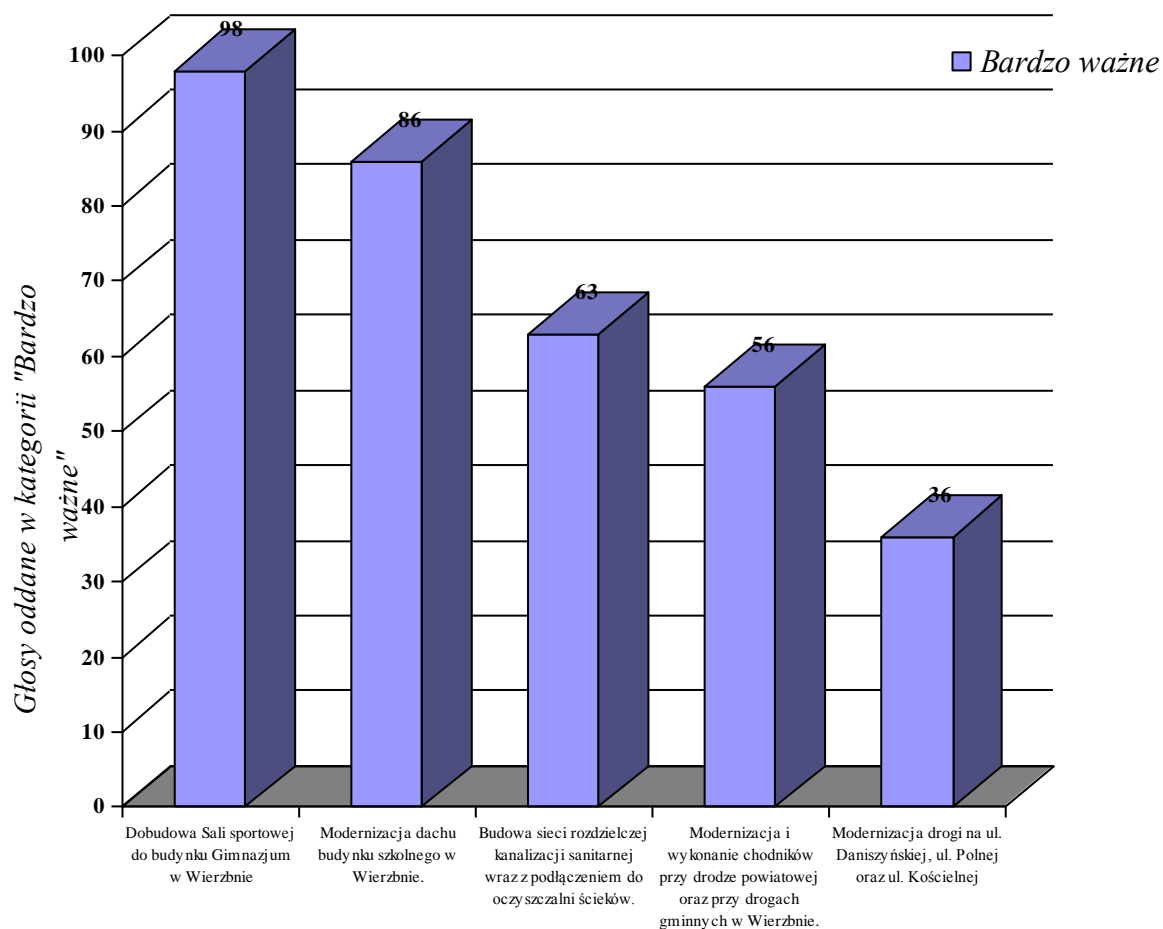


Tabela 12 Planowane przedsięwzięcia inwestycyjne miejscowości Wierzbno w kategorii oceny „Bardzo ważne”

Inwestycje	Bardzo ważne			
	8	9	10	Suma
Dobudowa sali sportowej do budynku Gimnazjum w Wierzbnie	0	2	8	<b>98*</b>
Modernizacja dachu budynku szkolnego w Wierzbnie.	0	4	5	<b>86</b>
Budowa sieci rozdzielczej kanalizacji sanitarnej wraz z podłączeniem do oczyszczalni ścieków.	2	3	2	<b>63</b>
Modernizacja i wykonanie chodników przy drodze powiatowej oraz przy drogach gminnych w Wierzbnie.	1	2	3	<b>56</b>
Modernizacja drogi na ul. Daniszyńskiej, ul. Polnej oraz ul. Kościelnej.	2	0	2	<b>36</b>

\* - suma iloczynów ilości punktów i liczby osób, np.:  $8 \times 0 + 9 \times 2 + 10 \times 8 = 98$

Wykres 2 Hierarchizacja planowanych przedsięwzięć inwestycyjnych w kategorii oceny „Bardzo ważne”



## **9. DIAGNOZA STANU**

W diagnozie wyszczególniono najważniejsze cechy poszczególnych obszarów przyjętych do oceny oraz określenia celów i kierunków działania.

Diagnoza Stanu jest syntezą Raportu o Stanie miejscowości Wierzbno.

Charakterystykę obszarów cechuje wyszczególnienie ich cech w odniesieniu do miejscowości jako całości, jej zróżnicowań wewnętrznych oraz pozycji w gminie.

Poszczególnym wnioskowi przyporządkowano znaki wartościujące znaczenie treści:

- (+) wartość pozytywna dla rozwoju miejscowości,
- (+/-) wartość o niewielkim znaczeniu na obecnym etapie rozwoju miejscowości,
- (-) wartość negatywna dla rozwoju społeczno – gospodarczego miejscowości Wierzbno.

Ocenę potencjału wewnętrznego dokonano metodą analizy SWOT, która jest bilansem słabych i mocnych stron oraz szans i zagrożeń.

### **GOSPODARKA**

- (+/-) liczba podmiotów gospodarczych
- (+/-) struktura użytków rolnych
- (-) miejsca pracy
- (-) obszary turystyczne
- (-) produkcja żywności ekologicznej
- (-) usługi
- (-) przetwórstwo rolno-spożywcze
- (+/-) wykształcenie się procesów rozwojowych w sektorze prywatnym

### **SPOŁECZNOŚĆ**

- (+) oświata
- (+/-) więzi społeczne
- (-) ubożenie społeczeństwa
- (+/-) aktywność społeczna
- (+/-) kultura masowa
- (+/-) stowarzyszenia i organizacje pozarządowe

## **INFRASTRUKTURA**

- (+) sieć wodociągowa
- (-) sieć kanalizacyjna
- (+) stopień zgazyfikowania miejscowości
- (-) stan dróg i chodników
- (+) stan sieci telefonii przewodowej
- (+/-) dostęp do Internetu
- (+/-) stan infrastruktury sportowej i rekreacyjnej
- (-) infrastruktura okołobiznesowa
- (-) baza turystyczna

## **10. PRIORYTETY ROZWOJU SPOŁECZNO-GOSPODARCZEGO**

Hierarchizacji celów dokonano w trzech obszarach rozwoju społeczno - gospodarczego.

Dla każdego z tych obszarów wyznaczono trzy cele pierwszorzędne, bez których miejscowość Wierzbno nie ma możliwości dalszego rozwoju.

Dodatkowo, o ile było to możliwe wskazano na trzy cele drugorzędne, które powinny znacznie przyspieszać rozwój w danym obszarze.

Na podstawie tak zhierarchizowanych celów o których mowa w rozdziale 11. określono priorytety w poszczególnych obszarach rozwoju społeczno-gospodarczego i zapisano je poniżej.

### **G O S P O D A R K A**

*Priorytetem w obszarze gospodarczym jest podjęcie działań w kierunku stworzenia warunków rozwoju rolnictwa ekologicznego i produkcji zdrowej żywności oraz działania na rzecz powstawania nowych miejsc pracy, przy jednoczesnym podjęciu działań w kierunku skutecznego pozyskania środków finansowych z funduszy strukturalnych Unii Europejskiej i innych źródeł pozabudżetowych.*

### **I N F R A S T R U K T U R A**

*Priorytetem w tym obszarze jest podjęcie działań w kierunku rozbudowy infrastruktury sportowej oraz infrastruktury publicznej przy jednoczesnym intensywnym działaniu na rzecz skanalizowania miejscowości Wierzbno.*

### **S P O Ł E C Z N O Ś Ć**

*Obszar społeczny za priorytetowe cele przyjął podjęcie działań na rzecz utrzymania bezpieczeństwa oraz porządku publicznego na terenie miejscowości oraz tworzenia warunków do zwiększania integracji oraz aktywności mieszkańców Wierzbna. Działania te winny być wsparte tworzeniem warunków dla wszechstronnego rozwoju edukacyjnego mieszkańców.*

## 11. CELE I KIERUNKI DZIAŁANIA (INWESTYCJE)

Cele wraz z kierunkami działania zostały podzielone na obszary strategiczne. Obszary strategiczne są najistotniejszymi polami działania, a jednocześnie wytyczają kierunki prac na najbliższe lata. Działalność miejscowości Wierzbno koncentrować będzie się na trzech obszarach:

- **GOSPODARKA,**
- **INFRASTRUKTURA,**
- **SPOŁECZNOŚĆ.**

Tablica celów w poszczególnych obszarach (gospodarka, infrastruktura, społeczność) uporządkowuje pod względem ważności i znaczenia dla rozwoju poszczególne zidentyfikowane cele.

**Cele pierwszorzędne** - w każdym z tych obszarów (trzy cele) to takie cele, bez których utrzymanie obecnego status quo (rozwoju danego obszaru) nie jest możliwe. Przewidziano, że czas realizacji tych celów z przyporządkowanymi tym celom inwestycjami powinien się zamknąć przed 2018 rokiem.

**Cele drugorzędne** to cele, które w skrócie można określić jako cele prorozwojowe (ich realizacja przyspieszy rozwój danego obszaru), a czas realizacji tych celów łącznie z przypisanymi im inwestycjami może wykroczyć poza rok 2018.

Kierunki działania (**INWESTYCJE**) zmierzające do realizacji poszczególnych celów strategicznych przedstawiono poniżej dla każdego z celów w układzie tabelarycznym.

Jednocześnie zidentyfikowane inwestycje niezbędne do realizacji na terenie miejscowości Wierzbno zhierarchizowano dla zbudowania podstaw logicznego uporządkowania celów i kierunków (inwestycji) w poszczególnych obszarach rozwoju społeczno – gospodarczego. Hierarchizacja ta poprzedza późniejsze tabele z celami i przyporządkowanymi im działaniami.

Tabela 13 Obszar strategiczny pn. „Gospodarka”

<b>11.1. GOSPODARKA</b>								
<b>Cele pierwszorzędne do roku 2018</b>								
<i>Podjąć działania w kierunku stworzenia warunków dla rozwoju rolnictwa ekologicznego i produkcji zdrowej żywności</i>			<i>Podjąć działania w kierunku skutecznego pozyskania środków finansowych z funduszy strukturalnych Unii Europejskiej i innych źródeł pozabudżetowych.</i>			<i>Tworzyć warunki do powstawania nowych miejsc pracy.</i>		
<b>Kierunki działania (inwestycje)</b>			<b>Kierunki działania (inwestycje)</b>			<b>Kierunki działania (inwestycje)</b>		
Edukacja rolników i doradztwo rolnicze z zakresie korzystania z dotacji UE.	Inicjowanie działań organizacyjnych i wspieranie procesów tworzenia się grup producenckich zrzeszających producentów zdrowej żywności.	Promocja gospodarstw ekologicznych i potencjalnych rynków zbytu.	Identyfikacja potrzeb inwestycyjnych na terenie Wierzbna (coroczna weryfikacja zamierzeń inwestycyjnych).	Opracowanie dokumentacji technicznych na planowane inwestycje w Wierzbnie.	Zabezpieczenie środków własnych w budżecie gminy na realizację planowanych zamierzeń w Wierzbnie z udziałem środków UE.	Opracowanie Miejscowego Planu Zagospodarowania Przestrzennego Wierzbna dla lokalizowania małej i średniej przedsiębiorczości oraz uzbrajania terenów.	Współdziałanie samorządu lokalnego z PUP <sup>3</sup> w organizacji przekwalifikacji zawodowej mieszkańców Wierzbna.	Promocja samo zatrudnienia wśród mieszkańców Wierzbna poprzez organizację szkoleń dla dorosłych i młodzieży pozostających bez pracy.

<sup>3</sup> Powiatowy Urząd Pracy

Tabela 14 Obszar strategiczny „Infrastruktura”

<b>11.2. INFRASTRUKTURA</b>									
<b>Cele pierwszorzędne do roku 2018</b>									
<i>Podjąć działania w kierunku rozbudowy infrastruktury sportowej.</i>			<i>Podjąć działania w kierunku budowy kanalizacji sanitarnej w Wierzbnie.</i>			<i>Stwarzać warunki do rozwoju infrastruktury publicznej na terenie Wierzbna.</i>			
<b>Kierunki działania (inwestycje)</b>			<b>Kierunki działania (inwestycje)</b>			<b>Kierunki działania (inwestycje)</b>			
Dobudowa sali sportowej do budynku Gimnazjum w Wierzbnie.	Budowa boiska wielofunkcyjnego przy Gimnazjum w Wierzbnie.	Budowa zaplecza socjalnego przy boisku sportowym- budowa szatni i toalet.	Opracowanie dokumentacji technicznej sieci kanalizacyjnej dla obszarów zwartej zabudowy Wierzbna.	Budowa sieci rozdzielczej kanalizacji sanitarnej wraz z podłączeniem do oczyszczalni ścieków.	Pomoc w przyłączeniu się do kanalizacji poszczególnych gospodarstw domowych oraz promocja przydomowych oczyszczalni dla zabudowy rozproszonej.	Budowa kanalizacji deszczowej.	Modernizacja dachu budynku szkolnego w Wierzbnie.	Modernizacja budynku OSP w Wierzbnie.	Modernizacja przystanku autobusowego
<b>Cele drugorzędne</b>									
<i>Podjąć działania w kierunku rozbudowy infrastruktury drogowej i około drogowej.</i>			<i>Podjąć działania w kierunku rozbudowy infrastruktury kulturalnej i rekreacyjno-wypoczynkowej w Wierzbnie.</i>			<i>Podjąć działania w kierunku poprawy estetyki Wierzbna.</i>			
<b>Kierunki działania (inwestycje)</b>			<b>Kierunki działania (inwestycje)</b>			<b>Kierunki działania (inwestycje)</b>			
Modernizacja i wykonanie chodników przy drodze powiatowej oraz przy drogach gminnych w Wierzbnie.	Modernizacja drogi na ul. Daniszyńskiej, ul. Polnej oraz ul. Kościelnej.	Budowa parkingu przy Gimnazjum w Wierzbnie oraz ścieżki do placu zabaw.	Budowa placu zabaw dla dzieci przy Gimnazjum w Wierzbnie	Budowa sieci ścieżek rowerowych.	Modernizacja Sali wiejskiej w Wierzbnie.	Zagospodarowanie terenu przy Sali wiejskiej w Wierzbnie.	Zmotywowanie mieszkańców do udziału w ogólnopolskiej akcji „Sprzątanie Świata”, zakończonej festynem rodzinnym.	Zwiększenie ilości ogólnodostępnych koszy na odpady oraz likwidacja dzikich wysypisk śmieci.	Poprawa estetyki miejscowości – poprzez organizację konkursu na szczeblu sołectwa „Estetyczne obejścia”.

Tabela 15 Obszar strategiczny „Społeczność”

<b>11.3. SPOŁECZNOŚĆ</b>								
<b>Cele pierwszorzędne do roku 2018</b>								
<i>Działać na rzecz utrzymania bezpieczeństwa oraz porządku publicznego na terenie miejscowości.</i>			<i>Stworzyć warunki dla wszechstronnego rozwoju edukacyjnego mieszkańców.</i>			<i>Stworzyć warunki do zwiększenia integracji oraz aktywności społeczności lokalnej.</i>		
<b>Kierunki działania (inwestycje)</b>			<b>Kierunki działania (inwestycje)</b>			<b>Kierunki działania (inwestycje)</b>		
Edukacja lokalnej społeczności dla zniesienia agresji w rodzinie, monitoring miejsc niebezpiecznych.	Opracowanie programu monitoringu i egzekucji prawa w zakresie ochrony środowiska np. gospodarki odpadami stałymi i płynnymi.	Zwiększenie liczby patroli Policji na terenie Wierzbna.	Zwiększenie dostępu do nauki dzieci i rodzin o niskich dochodach.	Stworzenie systemu edukacji dorosłych (edukacja ekologiczna, przekwalifikacja zawodowa) w oparciu o bazę lokalową świetlicy wiejskiej i Gimnazjum	Utworzenie kawiarenki internetowej i organizowanie bezpłatnych kursów komputerowych dla mieszkańców Wierzbna.	Organizacja współzawodnictwa w różnych dziedzinach sportu.	Organizacja imprez kulturalnych i rekreacyjnych na terenie miejscowości o znaczeniu ponadlokalnym.	Organizacja kursów i szkoleń mieszkańców dla rozwoju zainteresowań artystycznych i kulturalnych mieszkańców
<b>Cele drugorzędne</b>								
<i>Przeciwdziałać patologiom społecznym występującym na terenie Wierzbna.</i>			<i>Stworzyć warunki do zmniejszenia bezrobocia wśród mieszkańców Wierzbna poprzez działalność szkoleniowo - edukacyjną.</i>			<i>Podjąć działania w kierunku organizacji czasu wolnego dla dzieci i młodzieży.</i>		
<b>Kierunki działania (inwestycje)</b>			<b>Kierunki działania (inwestycje)</b>			<b>Kierunki działania (inwestycje)</b>		
Tworzenie programów profilaktycznych i współpraca ze szkołą w zakresie ich realizacji.	Profilaktyka wśród młodzieży i osób zagrożonych uzależnieniami.	Edukacja nt. potencjalnych zagrożeń (narkomania, alkoholizm) na poziomie ostatnich klas szkoły podstawowej.	Organizacja kursów przekwalifikacji zawodowej oraz spotkań tematycznych z zakresu np. rękodziela artystycznego.	Współpraca z organizacjami pozarządowymi w zakresie aktywizacji społecznej i zawodowej mieszkańców.	Promocja samozatrudnienia.	Upowszechnienie sportu wśród dzieci i młodzieży oraz zwiększenie ilości i wspieranie istniejących sekcji sportowych.	Budowa Ośrodka Jordanowskiego dla dzieci do lat 10.	Organizacja zajęć pozalekcyjnych, kół zainteresowań na bazie świetlicy wiejskiej.



## **12. WYBRANY WARIANT ROZWOJU MIEJSCOWOŚCI WIERZBNO**

### **12.1. KOMENTARZ DO WYBRANEGO WARIANTU**

W poszczególnych obszarach wskazano 15 celów, które są podstawą prawidłowego rozwoju społeczno-gospodarczego miejscowości Wierzbno.

Spośród wszystkich dotąd sformułowanych celów przy określaniu wariantu posłużono się sześcioma celami wybranymi jako najważniejsze bez względu na to, z jakiego obszaru pochodziły.

Dwa najważniejsze z tych sześciu celów określono mianem **celów strategicznych** dla rozwoju społeczno - gospodarczego miejscowości Wierzbno.

Umownie przyjęto, że na rzecz celów strategicznych winno się wydatkować około 50% tzw. potencjału inwestycyjnego, przez który rozumie się nie tylko środki budżetu gminy przeznaczone na inwestycje, w tym na terenie Wierzbna, ale również inne pozyskane środki pozabudżetowe takie jak fundusze strukturalne, kredyty i środki partnerów prywatnych w ramach tzw. PPP.

Na **cele niezbędne** przeznaczają się pozostałe 50% tego potencjału.

Podział ten ma charakter umowny i ma podkreślić rangę poszczególnych poziomów zidentyfikowanych w wariacie celów.

***W ten sposób dokonano hierarchizacji celów i w przypadku miejscowości Wierzbno wybrano wariant rozwoju, którego celami strategicznymi są działania w kierunku rozbudowy infrastruktury sportowej oraz rozwoju infrastruktury publicznej w Wierzbnie.***

Tabela 16 Wybrany Wariant Rozwoju

<b>CELE STRATEGICZNE</b>	<p><i>Podjąć działania w kierunku rozbudowy infrastruktury sportowej.</i> <b>I A</b></p>		<p><i>Stwarzać warunki do rozwoju infrastruktury publicznej na terenie Wierzbna.</i> <b>I B</b></p>	
<b>CELE NIEZBĘDNE</b>	<p><i>Podjąć działania w kierunku stworzenia warunków dla rozwoju rolnictwa ekologicznego i produkcji zdrowej żywności.</i> <b>II A</b></p>	<p><i>Podjąć działania w kierunku budowy kanalizacji w Wierzbnie.</i> <b>II B</b></p>	<p><i>Podjąć działania w kierunku rozbudowy infrastruktury kulturalnej i rekreacyjno – wypoczynkowej w Wierzbnie.</i> <b>II C</b></p>	<p><i>Podjąć działania w kierunku rozbudowy infrastruktury drogowej i okołodrogowej.</i> <b>II D</b></p>

## **13. CELE STRATEGICZNE I CELE NIEZBĘDNE ORAZ KIERUNKI DZIAŁANIA**

Wariant rozwoju obejmuje 6 celów utworzonych na podstawie wcześniej zidentyfikowanych celów w poszczególnych obszarach życia społeczno-gospodarczego miejscowości Wierzbno. Poszczególnym zidentyfikowanym w wariacie celom przypisano kierunki działań.

### **CEL STRATEGICZNY – I A**

**Podjąć działania w kierunku rozbudowy infrastruktury sportowej.**

Opis kierunków działań:

1. Dobudowa sali sportowej do budynku Gimnazjum w Wierzbnie.
2. Budowa boiska wielofunkcyjnego przy Gimnazjum w Wierzbnie.
3. Budowa zaplecza socjalnego przy boisku sportowym – budowa toalet i szatni.

### **CEL STRATEGICZNY – I B**

**Stwarzać warunki do rozwoju infrastruktury publicznej na terenie Wierzbna.**

Opis kierunków działań:

1. Budowa sieci kanalizacji deszczowej.
2. Modernizacja dachu budynku szkolnego w Wierzbnie.
3. Modernizacja budynku OSP w Wierzbnie.
4. Modernizacja przystanku autobusowego.

### **CEL NIEZBĘDNY – II A**

**Podjąć działania w kierunku stworzenia warunków dla rozwoju rolnictwa ekologicznego i produkcji zdrowej żywności.**

Opis kierunków działań:

1. Edukacja rolników i doradztwo rolnicze w zakresie korzystania z dotacji UE.
2. Inicjowanie działań organizacyjnych i wspieranie procesów tworzenia się grup producenckich zrzeszających producentów zdrowej żywności.
3. Promocja gospodarstw ekologicznych i potencjalnych rynków zbytu.

### **CEL NIEZBĘDNY – II B**

#### **Podjąć działania w kierunku budowy kanalizacji w Wierzbnie.**

##### Opis kierunków działań:

1. Opracowanie dokumentacji technicznej sieci kanalizacyjnej dla obszarów zwartej zabudowy Wierzbna.
2. Budowa sieci rozdzielczej kanalizacji sanitarnej wraz z podłączeniem do oczyszczalni ścieków.
3. Pomoc w przyłączeniu się do kanalizacji poszczególnych gospodarstw domowych oraz promocja przydomowych oczyszczalni ścieków dla zabudowy rozproszonej.

### **CEL NIEZBĘDNY – II C**

#### **Podjąć działania w kierunku rozbudowy infrastruktury kulturalnej i rekreacyjno – wypoczynkowej w Wierzbnie.**

##### Opis kierunków działań:

1. Budowa placu zabaw dla dzieci przy Gimnazjum w Wierzbnie.
2. Budowa sieci ścieżek rowerowych.
3. Modernizacja sali wiejskiej w Wierzbnie.
4. Zagospodarowanie terenu przy sali wiejskiej w Wierzbnie.

### **CEL NIEZBĘDNY – II D**

#### **Podjąć działania w kierunku rozbudowy infrastruktury drogowej i okołodrogowej.**

##### Opis kierunków działań:

1. Modernizacja i wykonanie chodników przy drodze powiatowej oraz przy drogach gminnych w Wierzbnie.
2. Modernizacja drogi na ul. Daniszyńskiej, ul. Polnej oraz ul. Kościelnej.
3. Budowa parkingu przy Gimnazjum w Wierzbnie oraz ścieżki do placu zabaw.

## 14. WIELOLETNI PLAN INWESTYCYJNY

Tabela Wieloletniego Planu Inwestycyjnego zawiera przedsięwzięcia inwestycyjne, które zostały uzgodnione przez Radę Sołecką i mieszkańców miejscowości Wierzbno, jako propozycje do Planu Rozwoju Lokalnego Gminy i Miasta Odolanów.

Umieszczone przedsięwzięcia zostały zaplanowane na lata 2012-2018 i będą realizowane w ramach zadań własnych gminy i w oparciu o Wieloletni Plan Inwestycyjny. Jedno z tych zadań będzie finansowane przez Program Rozwoju Obszarów Wiejskich na lata 2007-2013. Natomiast inne inwestycje sfinansowane będą przy udziale budżetu gminy i dostępnych funduszy pozabudżetowych.

Część wskazanych przedsięwzięć inwestycyjnych nie posiada jeszcze dokumentacji technicznej, która sporządzana będzie systematycznie w miarę przekazywanych środków przez gminę.

Tabela 17 Wieloletni Plan Inwestycyjny - (wartość inwestycji w PLN)

Nazwa zadania	Nakłady całkowite	Środki własne	Dofinansowanie	Lata realizacji
Dobudowa Sali sportowej do budynku Gimnazjum w Wierzbnie – <u>zadanie priorytetowe</u>	2 190 672,72	1 690 672,72	500 000,00 PROW	2012/2013
Modernizacja dróg na ul. Daniszyńskiej, ul. Polnej oraz ul. Kościelnej	850 000,00	850 000,00	–	2012/2013
Modernizacja dachu budynku szkolnego w Wierzbnie	100 000,00	100 000,00	-	2014
Budowa sieci rozdzielczej kanalizacji sanitarnej wraz z podłączeniem do oczyszczalni ścieków	3 500 000,00	3 500 000,00	–	2012/2018
Modernizacja i wykonanie chodników przy drodze powiatowej oraz przy drogach gminnych w Wierzbnie	350 000,000	350 000,00	–	2012/2018

## 15. OPIS ZADANIA PRIORYTETOWEGO

### **Dobudowa Sali sportowej do budynku Gimnazjum w Wierzbnie.**

Zadaniem priorytetowym, przewidzianym do realizacji w ramach Programu Rozwoju Obszarów Wiejskich, działanie Odnowa i rozwój wsi, jest „Dobudowa Sali sportowej do budynku Gimnazjum Wierzbnie”.

Gimnazjum w Wierzbnie położone jest na nieruchomości oznaczonej w ewidencji gruntów jako działka nr 228/1, obręb Wierzbno, będącej własnością Gminy i Miasta Odolanów.

W latach 2007 – 2011 zostały wykonane następujące prace:

- roboty ziemne
- fundamenty i ściany fundamentowe,
- ściany działowe sali sportowej i łącznika,
- stropy i dach sali i łącznika,
- rynny i odprowadzenie wód deszczowych,
- wykonanie stolarki okiennej i drzwiowej

Łączny koszt wykonanych robót wyniósł: **1 289 540,68 zł**. Pozostałe prace zostaną wykonane w latach 2012-2013.

Budowa Sali sportowej znacznie podniesie jakość usług sportowo – rekreacyjnych dla mieszkańców miejscowości Wierzbno. Realizacja inwestycji wpłynie zatem na poprawę dostępności społeczności lokalnej do infrastruktury sportowej. Sala sportowa stanie się miejscem spotkań dzieci, młodzieży szkolnej, jak i pozostałych mieszkańców szukających różnych form sportu i rekreacji. Dzięki realizacji inwestycji mieszkańcy Wierzbna będą posiadali także możliwość nabywania praktycznych umiejętności w wielu różnych dziedzinach.

Powyższe przedsięwzięcie odgrywać będzie zatem dużą rolę w zakresie rozwoju sportowego społeczności lokalnej. Wybudowana sala będzie zapewniała dobre warunki dla realizacji przedsięwzięć sportowych i rekreacyjnych na rzecz mieszkańców Wierzbna, jak i wpłynie na zagospodarowanie czasu wolnego wśród dzieci i młodzieży. Realizacja inwestycji

wpłyne na poprawę jakości życia na obszarach wiejskich przez zaspokojenie potrzeb mieszkańców wsi. Ponadto realizacja inwestycji umożliwi rozwój tożsamości społeczności lokalnej Wierzbna.

Łącznie koszt zadania priorytetowego będzie wynosił **3 480 213,39 zł.**

## **16. ZBIORCZE ZESTAWIENIE KOSZTÓW ZADANIA PRIORYTETOWEGO**

1. Roboty budowlane (koszty poniesione w latach 2007-2011).

**1 289 540,68 zł**

2. Roboty sanitarne.

**467 286,91 zł**

3. Roboty elektryczne.

**310 548,87 zł**

4. Roboty gazowe.

**22 478,30 zł**

5. Roboty wykończeniowe łącznika.

**427 250,65 zł**

6. Roboty wykończeniowe sali sportowej.

**963 107,98 zł**

Łączne nakłady:

**3 480 213,39 zł**



## 17. HARMONOGRAM RZECZOWO-FINANSOWY ZADANIA PRIORYTETOWEGO

Tabela 18 Harmonogram rzeczowo – finansowy zadania priorytetowego

ZAKRES RZECZOWY	2012	2013
Roboty budowlane.		
Roboty sanitarne	467 286,91 zł	
Roboty elektryczne	310 548,87 zł	
Roboty gazowe		22 478,30 zł
Roboty wykończeniowe łącznika		427 250,65 zł
Roboty wykończeniowe sali sportowej		963 107,98 zł

## 18. WDRAŻANIE PLANU ODNOWY MIEJSCOWOŚCI WIERZBNO

Tabela 19 Harmonogram wdrażania Planu Odnowy Miejscowości Wierzbno

ZADANIE	ODPOWIEDZIALNI	TERMIN REALIZACJI
1. Przedłożenie Planu Odnowy Miejscowości Wierzbno przedstawicielom Zebrania Wiejskiego	Burmistrz	Kwiecień 2012
2. Uchwalenie Planu Odnowy Miejscowości Wierzbno przez Zebranie Wiejskie	Zebranie Wiejskie	Maj 2012
3. Zatwierdzenie Planu Odnowy Miejscowości Wierzbno na Sesji Rady Gminy i Miasta	Rada Gminy i Miasta	Maj 2012
4. Zamieszczenie Planu Odnowy Miejscowości Wierzbno na stronie www Urzędu Gminy i Miasta Odolanów	Burmistrz	Maj 2012
5. Opracowanie dokumentacji technicznych ze szczególnym uwzględnieniem projektów i zadań mogących uzyskać wsparcie z funduszy strukturalnych	Burmistrz	Do roku 2014
6. Realizacja zadań określonych poszczególnymi projektami zgodnie z harmonogramem przyjętym w WPI	Burmistrz, Rada Sołecka	Do roku 2018

## 19. MONITOROWANIE PLANU ODNOWY MIEJSCOWOŚCI WIERZBNO

Tabela 20 Harmonogram monitorowania Planu Odnowy Miejscowości Wierzbno

ZADANIE	ODPOWIEDZIALNI	TERMIN REALIZACJI
1. Przedkładanie raportów z przebiegu realizacji projektów i zadań zamieszczonych w Wieloletnim Planie Inwestycyjnym	Rada Sołecka	Co sześć miesięcy począwszy od miesiąca lipca 2012 roku na ręce przedstawicieli Zebrania Wiejskiego
2. Ocena realizacji WPI	Rada Sołecka	Przed sesją absolutoryjną każdego roku
3. Organizacja debat strategicznych z udziałem osób tworzących wcześniej program dla oceny jego aktualności	Rada Sołecka	Raz na dwa lata

\* - Ze względu na zmieniającą się sytuację społeczno – gospodarczą na skutek zdarzeń wcześniej nieprzewidywalnych lub z innych ważnych powodów Plan Odnowy Miejscowości Wierzbno może zostać skorygowany w każdym z jego rozdziałów, o ile wniosek z uzasadnieniem złoży jeden z członków Rady Sołeckiej na ręce Przewodniczącego Rady Sołeckiej. Wniosek taki Przewodniczący Rady Sołeckiej poddaje procedurze uchwalania dokonywanego przez Zebranie Wiejskie i zatwierdzania przez Radę Gminy i Miasta.

## **20. OPIS I CHARAKTERYSTYKA OBSZARÓW O SZCZEGÓLNYM ZNACZENIU DLA ZASPOKAJENIA PORZEB MIESZKAŃCÓW, SPRZYJAJĄCYCH NAWIĄZYWANIU KONTAKÓW SPOŁECZNYCH ZE WZGLĘDU NA ICH POŁOŻENIE ORAZ CECHY FUNKCJONALNO – PRZESTRZENNE**

Obszarem o szczególnym znaczeniu dla mieszkańców wsi Wierzbno jest teren bezpośrednio przylegający do świetlicy wiejskiej wraz z budynkiem świetlicy. Obszar ten pełni rolę lokalnego centrum kulturowego wsi, jest miejscem spotkań mieszkańców, organizacji cyklicznych imprez plenerowych, majówek, biesiad, dożynek itp. Świetlica wiejska jest ogólnie dostępna dla mieszkańców. Swoje zebrania organizują tutaj członkowie Koła Gospodyń Wiejskich oraz Ochotniczej Straży Pożarnej.

Kierunki działań (**INWESTYCJE**) określone w Planie Odnowy Miejscowości przewidują wzrost znaczenia obszaru przy świetlicy wiejskiej jako lokalnego ośrodka rozwoju kultury, edukacji, sportu i rekreacji. Opracowany POM zakłada w przeciągu najbliższych lat realizację zadań polegających na zagospodarowaniu terenu przy świetlicy wiejskiej oraz modernizację świetlicy co wpłynie na zwiększenie integracji społeczności lokalnej, zwiększenie zaangażowania w sprawy wsi, zagospodarowanie wolnego czasu dzieci i młodzieży, rozwój organizacji społecznych, wzrost atrakcyjności wsi jako miejsca zamieszkania dla nowych imigrantów.

W miejscowości planowana jest modernizacja oraz wykonanie chodnika przy drodze powiatowej oraz przy drogach gminnych. Inwestycja realizowana będzie w latach 2012-2018 a zakres prac obejmie modernizację, budowę chodnika wraz z odwodnieniem, a także przebudowę zjazdów do prywatnych posesji oraz budynków publicznych. Realizacja inwestycji wpłynie na poprawę bezpieczeństwa mieszkańców, przebywających turystów, wpłynie na poprawę stanu infrastruktury technicznej oraz zwiększy atrakcyjność miejscowości i wpłynie na poprawę jej estetyki.

## 21. PUBLIC RELATIONS PLANU ODNOWY MIEJSCOWOŚCI WIERZBNO

Public Relations, którego zadaniem jest upowszechnianie zamierzeń Planu Odnowy Miejscowości Wierzbno pośród przyszłych beneficjentów, wykonawców i decydentów, opierać się będzie o trzy formy komunikacji:

- Internet
- Prasa lokalna i centralna
- Promocja i reklama bezpośrednia

**Internet** będzie głównym dostawcą informacji o Planie Odnowy Miejscowości Wierzbno. W witrynie internetowej Gminy i Miasta Odolanów zostanie utworzona podstrona poświęcona Planowi Odnowy Miejscowości Wierzbno z zamieszczonym dokumentem w plikach pdf.

Internet służyć będzie również komunikacji pomiędzy bezpośrednio odpowiedzialnym za wdrażanie Planu Odnowy Miejscowości Wierzbno (Urzędem Gminy i Miasta Odolanów), a zainteresowanymi podmiotami samorządowymi, biznesowymi i organizacjami pozarządowymi.

**Prasa lokalna i centralna** służyć będzie jedynie upowszechnianiu informacji w różnych kręgach potencjalnych beneficjentów i wykonawców Planu Odnowy Miejscowości Wierzbno o istnieniu takiego dokumentu i sposobie jego monitorowania i wdrażania, kierując do źródła informacji, jakim będzie Internet.

**Promocja i reklama bezpośrednia** będzie skierowana do wybranych, potencjalnych wykonawców, inwestorów zidentyfikowanych na podstawie analizy przedsięwzięć inwestycyjnych zawartych w Planie Odnowy Miejscowości Wierzbno.

Powyższa promocja i reklama polegać będzie na bezpośrednim zapraszaniu do negocjacji wybranych podmiotów, mogących być partnerami w realizacji poszczególnych zamierzeń Planu Odnowy Miejscowości.

## 22. WYKAZ TABEL, RYSUNKÓW I WYKRESÓW

Tabela 1 Miejscowość w statystyce .....	11
Tabela 2 Struktura gruntów według klas bonitacyjnych w m. Wierzbno.....	11
Tabela 3 Struktura ludności gminy Odolanów i miejscowości Wierzbno wg wieku - stan na koniec 2011r. .....	13
Tabela 4 Struktura ekonomiczna ludności w gminie Odolanów i w miejscowości Wierzbno - stan na koniec 2011 r. ....	13
Tabela 5 Struktura prowadzonej działalności gospodarczej.....	13
Tabela 6 Struktura gospodarstw rolnych .....	14
Tabela 7 Bezrobotni w gminie Odolanów i miejscowości Wierzbno wg stanu na 31.12.2010 r. i 31.12.2011 r. ....	15
Tabela 8 Bezrobotni w gminie Odolanów i miejscowości Wierzbno według wykształcenia wg stanu na 31.12.2010 r.....	15
Tabela 9 Bezrobotni w gminie Odolanów i miejscowości Wierzbno według wykształcenia wg stanu na 31.12.2011 r.....	16
Tabela 10 Stopa bezrobocia w %.....	16
Tabela 11 Planowane przedsięwzięcia inwestycyjne miejscowości Wierzbno .....	32
Tabela 12 Planowane przedsięwzięcia inwestycyjne miejscowości Wierzbno w kategorii oceny „Bardzo ważne”.....	33
Tabela 13 Obszar strategiczny pn. „Gospodarka” .....	38
Tabela 14 Obszar strategiczny „Infrastruktura” .....	39
Tabela 15 Obszar strategiczny „Społeczność” .....	40
Tabela 16 Wybrany Wariant Rozwoju .....	42
Tabela 17 Wieloletni Plan Inwestycyjny - (wartość inwestycji w PLN) .....	45
Tabela 18 Zbiorcze zestawienie kosztów zadania priorytetowego „Dobudowa Sali sportowej do budynku gimnazjum w Wierzbnie” .....	Błąd! Nie zdefiniowano zakładki.
Tabela 19 Harmonogram rzeczowo – finansowy zadania priorytetowego.....	49
Tabela 20 Harmonogram wdrażania Planu Odnowy Miejscowości Wierzbno .....	50
Tabela 21 Harmonogram monitorowania Planu Odnowy Miejscowości Wierzbno .....	51
Rysunek 1 Położenie Wierzbna.....	10
Wykres 1 Hierarchizacja planowanych przedsięwzięć inwestycyjnych wg skali ważności .....	32
Wykres 2 Hierarchizacja planowanych przedsięwzięć inwestycyjnych w kategorii oceny „Bardzo ważne	33